

INFORME DIARIO DE MONITOREO DE MEDIOS*

*Vigilancia basada en eventos de interés epidemiológico mediante el monitoreo de medios abiertos de comunicación locales y nacionales.

Reporte de eventos:

Amenaza	Tema	Medio	Fecha	Resumen	Liga	Prioridad
Biológico	Casos activos Covid-19	Diario de Morelos	30 marzo 2021	La Secretaría de Salud Morelos informa que a la fecha en Morelos se han estudiado 308 mil 387 personas, de las cuales se han confirmado 68 mil 990 con coronavirus COVID-19; 77 están activas y se han registrado 5 mil 268 defunciones.	https://www.diariodemorelos.com/noticias/po-r-primer-vez-en-2-os-casos-activos-por-debajo-de-100-en-morelos	Bajo
Lluvias	Prevención de inundaciones	Diario de Morelos	30 marzo 2021	Para prevenir inundaciones en las calles periféricas al vaso de captación conocido como 'Laguna Seca', ubicado en la colonia Vicente Guerrero, ayer por la tarde iniciaron los trabajos de retiro de 4 mil a 5 mil metros cúbicos de azolve.	https://www.diariodemorelos.com/noticias/dan-mantenimiento-laguna-seca-de-jiutepec	Bajo
Accidente	Accidente aéreo	Diario de Morelos	30 marzo 2021	La presidenta municipal de Temixco, Juana Ocampo Domínguez, informó que mantiene estrecha colaboración con los tres órdenes de gobierno respecto al avionazo que ocurrió en la colonia Azteca. Se resguarda la zona; en tanto, la Secretaría de Infraestructura, Comunicaciones y Transportes (SICT) inició investigación del accidente de la aeronave.	https://www.diariodemorelos.com/noticias/resguardan-zona-e-inician-investigacion-por-accidente-de-aeronave	Bajo
Biológico	Vacunación Covid-19	Diario de Morelos	30 marzo 2021	En Morelos, el Plan Nacional de Vacunación contra COVID-19, al corte del 29 de marzo, se tiene una cobertura del 90% con una dosis; 88% con esquema completo y 51% con el refuerzo, de acuerdo a la Brigada Correcaminos.	https://www.diariodemorelos.com/noticias/llaman-a-autoridades-de-salud-poblacion-aplicarse-el-refuerzo-contra-covid-19	Bajo
Lluvias	Prevención de inundaciones	Lo de Hoy	29 marzo 2021	Para prevenir inundaciones en las calles periféricas al vaso de captación conocido como Laguna Seca, ubicado en la colonia Vicente Guerrero, esta tarde iniciaron los trabajos de retiro de 4 mil a 5 mil metros cúbicos de azolve.	https://morelos.lodeho.com.mx/estado/2021/03/29/11101/inician-trabajos-de-limpieza-de-la-laguna-seca-en-jiutepec	Bajo



<http://ssm.gob.mx>



Servicios de Salud Morelos



@MorelosSalud

Callejón Borda N°3 Col. Centro C.P. 62000
Teléfono (777) 312 62 31 / 314 33 36 ext. 222

**Calle Gómez Azcárate No. 205, Col. Lomas de la Selva
C.P. 62270, Cuernavaca, Morelos. Tel.: 777 102 25 56**

INFORME DE RIESGOS METEOROLOGICOS

Fuente: Servicio Meteorológico Nacional de México, CONAGUA.

FRENTE FRÍO NÚM. 39 Y CORRIENTE EN CHORRO SUBTROPICAL, OCASIONARÁN FUERTES RACHAS DE VIENTO EN EL NORTE Y NOESTE DE MÉXICO

Durante este día, el **frente frío Núm. 39** se desplazará sobre el noreste del país e interaccionará con la **corriente en chorro subtropical**, ocasionando rachas de viento de fuertes a muy fuertes en entidades del norte y noreste de México. Asimismo, la **entrada de humedad** del Océano Pacífico, Golfo de México y Mar Caribe, propiciarán lluvias aisladas que se podrían acompañar de descargas eléctricas en zonas de Puebla, Chiapas, Oaxaca, Yucatán y Quintana Roo. Por otro lado, persistirá **evento de "surada"** con rachas de 50 a 60 km/h en Veracruz, Tabasco, Oaxaca, Chiapas y en la Península de Yucatán. Además, el sistema de alta presión en niveles medios de la atmósfera mantendrá la **onda de calor** en gran parte de la República Mexicana, percibiéndose ambiente vespertino de caluroso a muy caluroso en el país. En contraste, continuará ambiente de frío a muy frío con probabilidad de heladas al amanecer en zonas altas de los estados del norte del territorio nacional.

Pronostico de Precipitación:

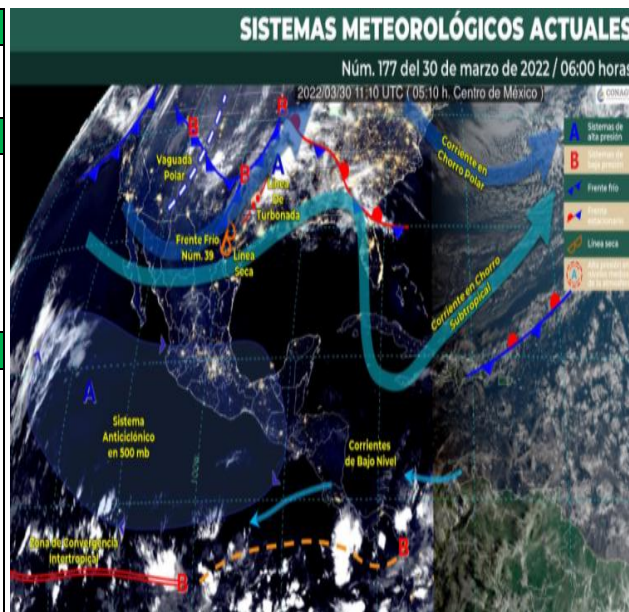
Lluvias aisladas (0.1 a 5 mm): Puebla, Oaxaca, Chiapas, Campeche, Yucatán y Quintana Roo.

Pronostico de Temperaturas Máximas:

Temperaturas máximas de 35 a 40 °C: Nuevo León (norte y noreste), Guanajuato (noreste), Estado de México (suroeste), Puebla (norte y sur), **Morelos (sur)**, Guerrero (norte y noroeste), Tabasco (oriente y sureste), Chiapas (oriente, centro y costa), Campeche y Yucatán (norte y occidente).

Pronostico en región Mesa Central:

Cielo parcialmente nublado y sin lluvia en gran parte de la región, siendo medio nublado con probabilidad de lluvias aisladas que podrían acompañarse de descargas eléctricas en zonas de Puebla. Ambiente matutino de frío a fresco y **ambiente caluroso a muy caluroso por la tarde**. Dominará viento de componente oeste de 15 a 30 km/h en la región, con rachas de 50 a 60 km/h en Guanajuato y Querétaro.



<http://ssm.gob.mx>



Servicios de Salud Morelos



@MorelosSalud

Callejón Borda N°3 Col. Centro C.P. 62000
 Teléfono (777) 312 62 31 / 314 33 36 ext. 222

Calle Gómez Azcárate No. 205, Col. Lomas de la Selva
C.P. 62270, Cuernavaca, Morelos. Tel.: 777 102 25 56

INFORME DE MONITOREO VOLCÁNICO Y SISMOLÓGICO

Fuente: Servicio Sismológico Nacional, UNAM. / Centro nacional de Prevención de Desastres (CENAPRED)-SEGOB, SENEAM-SCT y NOAA.

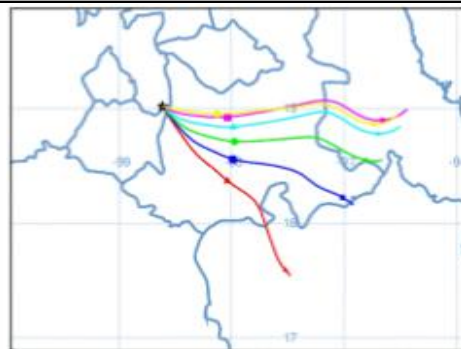
En las últimas 24 horas, mediante los sistemas de monitoreo del **volcán Popocatepetl**, se detectaron **32 exhalaciones de baja intensidad, acompañadas de vapor de agua, gas y en ocasiones ligeras cantidades de ceniza**. Durante la mañana y al momento de este reporte, se observa una ligera emisión de vapor de agua y gases volcánicos con dirección sur.


NIVEL DE ALERTA	SEMAFORO	AMARILLO-FASE 2	RECOMENDACIONES PARA LA FASE AMARILLO FASE 2
	Incremento de actividad: <ul style="list-style-type: none"> Pluma de vapor de agua y gas Ligera caída de ceniza en áreas cercanas Caída de fragmentos incandescentes Crecimiento y destrucción de domos de lava Posibilidad de flujos piroclásticos por explosiones Flujos de lodo o escombros de corto alcance 		<ol style="list-style-type: none"> Continuar con el radio de seguridad de 12 km, por lo que la permanencia en esa área no está permitida. Controlar el tránsito entre Santiago Xalitzintla y San Pedro Nexapa, vía Paso de Cortés. A las autoridades de Protección Civil, mantener sus procedimientos preventivos, de acuerdo con sus planes operativos. A la población se le recomienda elevar la atención a los avisos de las autoridades de su localidad y se exhorta a no acercarse al volcán, y mucho menos al cráter. Mantenerse fuera de cañadas ante posibles flujos de lodo, principalmente en temporada de lluvias.

PRONOSTICO DE CAIDA DE CENIZA

En caso de una exhalación de ceniza volcánica, **el pronóstico de trayectoria hacia el este y sureste**, (simulando exhalación cada hora en las próximas 6 horas) a su paso por la zona oeste, centro, este, sur y sureste del estado de Puebla; zona noreste del estado de Colima y zona noroeste del estado de Oaxaca, **para las primeras 12 horas de pronóstico**, (09:00 a las 21:00 hora local). Posteriormente **para las últimas 12 horas de pronóstico**, (21:00 a las 09:00 hora local del día siguiente), las trayectorias continuarán en la zona este y sureste del estado de Puebla; zona oeste-centro del estado de Veracruz y zona nor-noroeste y noroeste del estado de Oaxaca.

SIN PRONOSTICO DE CAIDA DE CENIZA PARA EL ESTADO



SISMOS	Se registró sismo de magnitud de 2.8 grados Richter, a las 04:30:18 hrs con localización del epicentro a 12 km al suroeste de Ometepepec, Guerrero. NO PERCIBIDO EN EL ESTADO DE MORELOS.	
	REPORTE DE DAÑOS A LA POBLACION PROTECCIÓN CIVIL Sin reporte de daños a la población ni a la infraestructura en salud.	



<http://ssm.gob.mx>



Servicios de Salud Morelos



@MorelosSalud

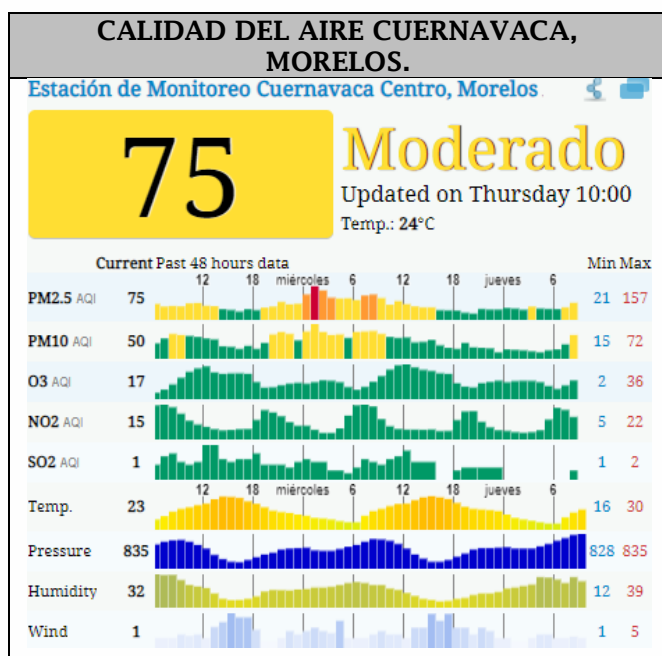
Callejón Borda N°3 Col. Centro C.P. 62000
 Teléfono (777) 312 62 31 / 314 33 36 ext. 222

Calle Gómez Azcárate No. 205, Col. Lomas de la Selva
 C.P. 62270, Cuernavaca, Morelos. Tel.: 777 102 25 56

INFORME DE TEMPERATURAS Y CALIDAD DEL AIRE

Fuente: Comisión Estatal de Agua (CEAGUA)

ICA	CALIDAD DEL AIRE	RECOMENDACIONES A LA POBLACIÓN
0-50	Buena	No se anticipan impactos a la salud cuando la calidad del aire se encuentra en este intervalo.
51-100	Moderada	Las personas extraordinariamente sensitivas deben considerar limitación de los esfuerzos físicos excesivos y prolongados al aire.
101-150	Dañina a la salud de los grupos sensitivos	Los niños adultos activos, y personas con enfermedades respiratorias tales como el asma, deben evitar los esfuerzos físicos excesivos y prolongados al aire.
151-200	Dañina a la salud	Los niños adultos activos, y personas con enfermedades respiratorias tales como el asma, deben evitar los esfuerzos físicos excesivos y prolongados al aire libre; las demás personas, especialmente los niños, deben limitar los esfuerzos excesivos y prolongados al aire libre.
201-300	Muy dañina a la salud	Los niños adultos activos, y personas con enfermedades respiratorias tales como el asma, deben evitar todos los esfuerzos excesivos al aire libre; las demás personas, especialmente los niños, deben limitar los esfuerzos físicos excesivos al aire libre.
300+	Arriesgado	



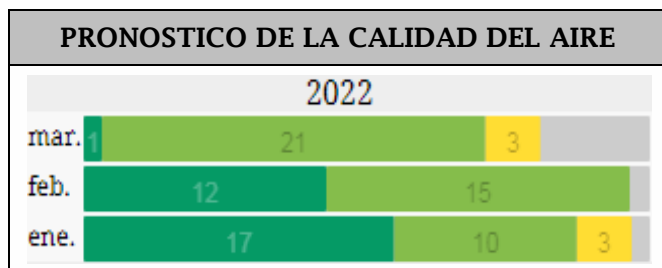
PRONOSTICO DE TEMPERATURAS POR MUNICIPIO

Municipio	Min.	Max.	Municipio	Min.	Max.
Amacuzac	12°	38°	Tepalcingo	15°	35°
Cuautla	17°	33°	Ayala	16°	35°
Jiutepec	16°	34°	Huitzilac	06°	23°
Temixco	17°	36°	Tepoztlán	14°	34°
Tlaltizapan	15°	35°	Zacualpan	13°	30°
Axochiapan	16°	36°	Tlalquitenango	15°	41°
Cuernavaca	16°	33°	Puente de Ixtla	15°	39°
Jojutla	16°	40°			

Elaboró: Enrique Hernández Hidrometeorólogo

TEMPERATURAS MAXIMAS Y MINIMAS, ÚLTIMAS 24 HRS

Minimas	Máximas
Huitzilac 06° 23°	Tlaquitenango 15° 41°
Tetela del Volcán 11° 26°	Jojutla 16° 40°
Totolapan 12° 28°	Axochiapan 16° 36°
Ocuituco 12° 28°	Zacatepec 17° 38°



<http://ssm.gob.mx>



Servicios de Salud Morelos



@MorelosSalud

Callejón Borda N°3 Col. Centro C.P. 62000
 Teléfono (777) 312 62 31 / 314 33 36 ext. 222

Calle Gómez Azcárate No. 205, Col. Lomas de la Selva
 C.P. 62270, Cuernavaca, Morelos. Tel.: 777 102 25 56



MORELOS
2018 - 2024

**SERVICIOS
DE SALUD**

Fecha: 30 de marzo del 2021
Semana Epidemiológica: 13
Área: Coordinación de Vigilancia Epidemiológica, **UIES.**

INFORME DE MONITOREO EPIDEMIOLÓGICO

Fuente: Jurisdicciones Sanitarias del estado de Morelos.

JURISDICCION SANITARIA I:

- SIN EVENTOS EXTRAORDINARIOS.

JURISDICCION SANITARIA II:

- SIN EVENTOS EXTRAORDINARIOS.

JURISDICCION SANITARIA III:

- SIN EVENTOS EXTRAORDINARIOS.



<http://ssm.gob.mx>



Servicios de Salud Morelos



@MorelosSalud

Callejón Borda N°3 Col. Centro C.P. 62000
Teléfono (777) 312 62 31 / 314 33 36 ext. 222

**Calle Gómez Azcárate No. 205, Col. Lomas de la Selva
C.P. 62270, Cuernavaca, Morelos. Tel.: 777 102 25 56**